



**MINISTERO DELLE INFRASTRUTTURE E
DELLA MOBILITA' SOSTENIBILI
Capitaneria di porto della Spezia**

Largo Michele Fiorillo, 2 – ☎ 0187.258100 – 📠 0187.770510 - ✉ - cp-laspezia@pec.mit.gov.it

ORDINANZA

Il Capitano di Vascello (CP) sottoscritto, Capo del Circondario Marittimo della Spezia:

VISTO il D.lgs. nr. 112 del 31.03.1998, pubblicato sulla G.U. nr. 92 del 21.04.1998 – S.O. nr. 77, recante il *“Conferimento di funzioni e compiti amministrativi dello Stato alle regioni ed agli enti locali, in attuazione del capo I della legge 15 marzo 1997, n. 59”* ed in particolare gli artt. 104 e 105;

VISTA la Legge Regionale 28 aprile 1999, n. 13 (e ss.mm. ed ii.) recante la *“disciplina delle funzioni in materia di difesa della costa, ripascimento degli arenili, protezione e osservazione dell'ambiente marino e costiero, demanio marittimo e porti”*;

VISTO il D.Lgs. nr. 267 del 18.08.2000, pubblicato sulla G.U. nr. 227 del 28.09.2000 – S.O. nr. 167, recante il *“Testo unico delle leggi sull'ordinamento degli enti locali”* ed in particolare l'art. 54;

VISTO il D.Lgs. nr. 171 del 18.07.2005, pubblicato sulla G.U. nr. 202 del 31.08.2005 – S.O. nr. 148 recante il *“Codice della nautica da diporto ed attuazione della direttiva 2003/44/CE, a norma dell'articolo 6 della legge 8 luglio 2003, n. 172, come successivamente modificato ed integrato;*

CONSIDERATO che la fascia costiera del Circondario Marittimo della Spezia è costituita, per la gran parte, da falesia di roccia calcarea variamente stratificata soggetta ad erosione dovuta all'azione degli agenti meteomarinari;

CONSIDERATO che le falesie presenti lungo i tratti di costa a picco sul mare di giurisdizione possono essere interessate, come peraltro già avvenuto anche in tempi recenti, da improvvisi distacchi di massi di varia dimensione e che la medesima situazione di potenziale pericolosità è stata riscontrata anche per le pareti rocciose all'interno delle grotte marine;

VISTA l'attività ricognitoria avviata d'ufficio in esito alla quale è emerso che risultano emanate, nel corso del tempo, le seguenti ordinanze di interdizione per movimenti franosi lungo tratti di costa di giurisdizione, coincidenti con quelli della provincia della Spezia:

- n.**14/1973** datata 21 febbraio 1973 (Bonassola - zona sottostante “Villa Pellis” – località Vallesanta);
- n.**21/1975** datata 16 luglio 1975 (Lerici – località “Trigliano”);

- n.**56/1980** datata 13 agosto 1980 (Monterosso al Mare – località “Le Rive”);
- n.**46/1983** datata 1 luglio 1983 (Riomaggiore – zona sottostante “Stazione FS”);
- n.**30/1985** datata 17 aprile 1985 (Levanto – zona demaniale marittima compresa tra le zone “Cannuei” e “Uccello” di Punta Mesco);
- n.**31/1985** datata 19 aprile 1985 (Levanto – località “Cannuei” o “Rocce Bianche” e “La Gatta” di Punta Mesco);
- n.**82/1985** datata 17 aprile 1985 (Ameglia – “Punta Bianca”)
- n.**08/1986** datata 13 febbraio 1986 (Isola Palmaria punta Dante compresa tra la “Grotta dei Colombi” e il “Vigo della Caletta”);
- n.**11/1986** datata 20 febbraio 1986 (La Spezia – località “Fossola”);
- n. **40/1986** datata 14 giugno 1986 (Isola Palmaria del Comune di Portovenere – varie località);
- n.**53/1986** datata 22 luglio 1986 (Portovenere – “Le Rosse”);
- n.**63/1986** datata 23 agosto 1986 (Portovenere – Isola Palmaria – specchio acqueo antistante la “Grotta Azzurra”);
- n.**64/1986** datata 23 agosto 1986 (Portovenere – Isola Palmaria – località “Cala Schenello”);
- n.**86/1986** datata 31 ottobre 1986 (Monterosso al Mare – località “Torre Aurora”);
- n.**101/1986** datata 6 dicembre 1986 (Riomaggiore – zona sottostante via dell’Amore);
- n.**23/1988** datata 4 marzo 1988 (Framura – “Punta Apicchi”);
- n.**34/1988** datata 31 marzo 1988 (Lerici – località “Fiascherino”);
- n.**37/1988** datata 8 aprile 1988 (Riomaggiore – località “Possaitara”);
- n.**61/1988** datata 16 maggio 1988 (Lerici – località “Fiascherino” – zona sottostante proprietà *Queen’s Park*);
- n. **70/1988** datata 26 maggio 1988 (Monterosso al Mare – vicinanza galleria del “Colle dei Cappuccini”);
- n.**79/1989** datata 30 maggio 1989 (Portovenere – “Le Nere”);
- n.**38/1990** datata 7 aprile 1990 (Lerici – località “Tellaro”);
- n.**177/1990** datata 3 dicembre 1990 (Lerici – zona retrostante il castello di Lerici);
- n. **190/1992** datata 28 ottobre 1992 (Riomaggiore – località “spiaggione di Corniglia”);
- n.**152/1993** datata 31 luglio 1993 (Ameglia – “Punta Corvo”);
- n.**162/1994** datata 19 luglio 1994 (Portovenere – Isola Palmaria – arenile compreso tra “Punta Marinella” e “Cala del Pozzale”);
- n.**187/1994** datata 13 agosto 1994 (interdizione generale di 30 mt dal piede dei costoni rocciosi a picco del mare su tutta la fascia costiera del Circondario Marittimo della Spezia);
- n.**193/1998** datata 28 agosto 1998 (Levanto - parete rocciosa a levante della spiaggia “Dietro il Molo”);
- n.**113/2000** datata 14 agosto 2000 (Riomaggiore – località “Piè da Punta”);
- n.**115/2000** datata 16 agosto 2000 (Portovenere – “Grotta *Byron*”);
- n.**35/2001** datata 17 marzo 2001 (Ameglia – “Punta Corvo”);

- n.**229/2006** datata 6 settembre 2006 (Bonassola - specchio acqueo antistante al tratto di arenile in località “Vallesanta”);
- n.**193/2011** datata 5 agosto 2011 (Ameglia – “Punta Corvo”);
- n.**139/2012** datata 10 luglio 2012 (Lerici – “Maralunga”);
- n.**111/2013** datata 7 giugno 2013 (Lerici – spiaggia “La Marinella di San Terenzo”);
- n.**122/2013** datata 18 giugno 2013 (Vernazza – Spiaggia “La Tagliata”);

VISTA la propria ordinanza di sicurezza balneare nr. 82/2014 in data 13.05.2014, come successivamente integrata dall’ordinanza nr. 160/2014 in data 24.07.2014;

VISTI il foglio prot. n. 14373 datato 18 luglio 2020, il foglio prot. n. 21335 datato 07 ottobre 2020 e, da ultimo, il foglio prot. n. 6231 datato 05 marzo 2021 con i quali questo Comando ha invitato i Comuni costieri ricadenti nell’ambito territoriale di giurisdizione a far conoscere ogni utile notizia in ordine alle azioni di mitigazione e cautele intraprese nel corso del tempo per la tutela della pubblica incolumità in corrispondenza delle zone interdette con i provvedimenti ordinatori sopra indicati e, conseguentemente, partecipare l’eventuale necessità di integrare/modificare/abrogare in tutto o in parte le ordinanze a suo tempo adottate, parte delle quali riguardano anche sedime demaniale marittimo a terra, oramai sottratto alla competenze gestorie dell’Autorità Marittima in favore degli Enti locali;

VISTO il foglio prot. n. 3717 in data 09 ottobre 2020 con il quale il Comune di Framura ha fornito riscontro alla nota nr. 6231 in data 05.03.2021 di questo Comando;

VISTO il foglio in data 16 febbraio 2021 con il quale il Comune di Lerici ha fornito riscontro alla nota nr. 21335 in data 07.10.2020 di questo Comando;

VISTO il foglio prot. n. 11294/2021 in data 11 marzo 2021 con il quale il Comune di Sarzana ha fornito riscontro alla nota nr. 21335 in data 07.10.2020 di questo Comando;

VISTI i fogli prot. n. 2967 in data 18 marzo 2021 e prot. n. 3665 in data 09 aprile 2021 con i quali il Comune di Monterosso ha fornito riscontro alla nota nr. 21335 in data 07.10.2020 di questo Comando;

VISTO i fogli nr. 11723 in data 20.04.2021, nr. 12728 in data 26.04.2021 e nr. 12742 in data 26.04.2021 di questo Comando, con i quali è stato anticipato e condiviso con i Comuni rivieraschi il testo del presente provvedimento, assegnando un termine per proporre eventuali osservazioni;

VISTA la comunicazione via pec in data 28.04.2021 del Comune di Levanto, acquisita al ort. Nr. 13165 in data 28.04.2021;

VISTA la nota nr. 2790 in data 29.04.2021 del Comune di Bonassola, come successivamente integrata dalla nota nr. 2942 in data 03.05.2021 con le quali sono state avanzate alcune osservazioni e proposte relative all’ambito territoriale di competenza, recepite nel testo della presente ordinanza;

VISTA la nota nr. 11730 in data 20.04.2021, con la quale sono stati interessati i dipendenti Uffici Locali Marittimi di Levanto, Portovenere, Lerici e Foce della Magra, con richiesta di formulare eventuali osservazioni al testo del presente provvedimento;

- VISTA** la nota nr. 13311 in data 28.04.2021 dell'Ufficio Locale Marittimo di Portovenere, con la quale ha formulato il parere per l'ambito territoriale di rispettivo interesse;
- VISTA** la nota nr. 13455 in data 29.04.2021 dell'Ufficio Locale Marittimo di Lerici, con la quale formulato il parere per l'ambito territoriale di rispettivo interesse;
- VISTA** la nota nr. 13518 in data 29.04.2021 dell'Ufficio Locale Marittimo di Levanto, con la quale formulato il parere per l'ambito territoriale di rispettivo interesse;
- VISTA** la nota nr. 13673 in data 30.04.2021 dell'Ufficio Locale Marittimo di Foce della Magra, con la quale ha formulato il parere per l'ambito territoriale di rispettivo interesse;
- RITENUTO** necessario - per quanto di competenza dell'Autorità marittima e senza pregiudizio di quanto eventualmente di competenza di altre Autorità - riunire in un unico ed aggiornato provvedimento le diverse ordinanze di interdizioni afferenti la fascia costiera di giurisdizione emanate nel tempo, armonizzandone i contenuti ed al contempo facilitarne consultazione da parte dell'utenza del mare, dandone altresì la più ampia pubblicità al fine di prevenire il verificarsi di possibili danni e salvaguardare l'incolumità delle persone, delle cose e la sicurezza marittima;
- RITENUTO** altresì necessario garantire la pubblica incolumità ed i prioritari interessi correlati alla sicurezza della navigazione ed alla salvaguardia della vita umana in mare, con riferimento alle situazioni di sfaldamento della costa che possono interessare, anche potenzialmente, gli specchi acquei prospicienti le zone già oggetto di interdizione e per le quali non risultano pervenute dai Comuni costieri diverse indicazioni circa la necessità di provvedere ad integrazioni/modifiche/abrogazioni di sorta;
- VISTO** il D.P.R. 13 febbraio 2012, n. 37, che determina la giurisdizione di questa Autorità Marittima dal Comune di Moneglia (escluso) alla foce del torrente Parmignola;
- VISTI** gli articoli 17, 30 e 81 del Codice della Navigazione e gli articoli 59 e 524 del Regolamento di esecuzione (parte marittima);

RENDE NOTO

che il litorale del Circondario Marittimo della Spezia – dal Comune di Moneglia escluso (a nord) fino alla foce del torrente Parmignola (a sud) - risulta costituito prevalentemente da tratti di costa rocciosa a picco sul mare, soggetti all'erosione degli agenti meteomarini, in corrispondenza dei quali si potrebbero verificare improvvisi distacchi di massi di diversa dimensione ed in generale di movimenti franosi sui sottostanti specchi acquei. Tale situazione di latente pericolosità interessa altresì le pareti rocciose interne alle grotte presenti lungo il tratto costiero di giurisdizione.

ORDINA

ARTICOLO 1

(Interdizione di specchi acquei, grotte marine, prescrizioni e divieti di carattere generale)

Fatto salvo quanto disposto in via generale dall'ordinanza di sicurezza balneare¹ e dal successivo articolo 2, lungo tutta la fascia costiera del Circondario Marittimo della Spezia in corrispondenza di costoni rocciosi a picco sul mare, al fine di salvaguardare la vita umana in mare e la sicurezza della navigazione, è vietata la balneazione, il transito, la sosta e l'ancoraggio di tutte le unità navali in genere, la pesca, l'espletamento di qualsivoglia attività subacquea e di superficie connessa agli usi del mare, il transito di persone **entro la fascia minima di 30 (trenta) metri**:

- a) dal piede del costone, se direttamente a picco sul mare;
- b) dal bagnasciuga in caso di coste rocciose non direttamente a picco sul mare.

È, altresì, vietato l'ingresso alle grotte marine.

ARTICOLO 2

(Interdizione di specchi acquei, prescrizioni e divieti per specifici tratti di costa)

Il divieto di interdizione cautelativa delle attività di cui al precedente articolo 1 è esteso per una fascia marittima di maggiore ampiezza antistante specifici tratti di costa, di seguito meglio indicati.

ZONA A (ALLEGATO 1)	
COMUNE FRAMURA	PUNTA APICCHI
COORDINATE GEOGRAFICHE (DATUM WGS 84)	Dal Punto A – Lat. 44° 12' 27"N – Long. 009° 31' 51"E Al Punto B – Lat. 44° 12' 24"N – Long. 009° 32' 10"E
AREA DI MARE INTERESSATA DIVIETO/INTERDIZIONE	<i>specchio acqueo di ampiezza compresa tra le sopra indicate coordinate antistante la zona demaniale marittima di Punta Apicchi, esteso verso il largo fino ai 300 metri di distanza dalla costa</i>

¹ Durante la stagione balneare, così come individuata dalla Regione Liguria, sono prioritariamente destinate alla balneazione le zone di mare:

- per una distanza di metri 100 dalle scogliere a picco sul mare;
- per una distanza di metri 200 dalle spiagge e dalle scogliere basse.

ZONA B (ALLEGATO 2)	
COMUNE LEVANTO	UCCELLO, CANNUEI O ROCCE BIANCHE, LA GATTA - LEVANTO
COORDINATE GEOGRAFICHE (DATUM WGS 84)	Dal Punto A – Lat. 44° 9' 16"N – Long. 009° 36' 37"E Al Punto B – Lat. 44° 8' 33"N – Long. 009° 37' 21"E
AREA DI MARE INTERESSATA DIVIETO/INTERDIZIONE	<i>specchio acqueo di ampiezza compresa tra le sopra indicate coordinate, antistante le zone demaniali marittime denominate "Uccello", "Cannuei" o "Rocce Bianche" e "La Gatta" (Punta Mesco), che si estende verso il largo fino a 50 metri dalla costa</i>

ZONA C (ALLEGATO 3)	
COMUNE VERNAZZA	SPIAGGIA "TAGLIATA"
COORDINATE GEOGRAFICHE (DATUM WGS 84)	Dal Punto A – Lat. 44° 8' 3"N – Long. 009° 40' 59"E Al Punto B – Lat. 44° 7' 58"N – Long. 009° 41' 5"E
AREA DI MARE INTERESSATA DIVIETO/INTERDIZIONE	<i>specchio acqueo di ampiezza compresa tra le sopra indicate coordinate, antistante l'arenile della spiaggia denominata "Tagliata", che si estende verso il largo fino a 50 metri a partire dalla linea di battigia</i>

ZONA D (ALLEGATO 4)	
COMUNE RIOMAGGIORE	SPIAGGIONE DI CORNIGLIA
COORDINATE GEOGRAFICHE (DATUM WGS 84)	Dal Punto A – Lat. 44° 7' 2"N – Long. 009° 43' 8"E Al Punto B – Lat. 44° 6' 32"N – Long. 009° 43' 35"E
AREA DI MARE INTERESSATA DIVIETO/INTERDIZIONE	<i>specchio acqueo di ampiezza compresa tra le sopra indiate coordinate, antistante l'arenile denominato "Spiaggione di Corniglia", esteso verso il largo fino a 50 metri a partire dalla linea di battigia</i>

ZONA E (ALLEGATO 5)	
COMUNE RIOMAGGIORE	VIA DELL'AMORE
COORDINATE GEOGRAFICHE (DATUM WGS 84)	Dal Punto A – Lat. 44° 6' 2.5"N – Long. 009° 44' 1.5"E Al Punto B – Lat. 44° 6' 1.6"N – Long. 009° 44' 4.8"E
AREA DI MARE INTERESSATA DIVIETO/INTERDIZIONE	<i>specchio acqueo di ampiezza compresa tra le sopra indicate coordinate, antistante la zona demaniale marittima sottostante la "Via dell'Amore" (tratto di mt. 50, sito a circa mt.100 dall'inizio della Via dell'Amore", lato Riomaggiore in direzione Manarola) – esteso verso il largo fino a 50 metri dalla linea di costa</i>

ZONA F (ALLEGATO 6)	
COMUNE RIOMAGGIORE	LOCALITA' POSSAITARA
COORDINATE GEOGRAFICHE (DATUM WGS 84)	Dal Punto A – Lat. 44° 5' 30.5"N – Long. 009° 44' 32.2"E Al Punto B – Lat. 44° 5' 24"N – Long. 009° 45' 4"E
AREA DI MARE INTERESSATA DIVIETO/INTERDIZIONE	<i>specchio acqueo, di ampiezza compresa tra le sopra indicate coordinate, antistante la zona demaniale denominata "Possaitara" (tratto ampio 320 mt, a levante di Cala di Montenegro) che si estende verso il largo fino a 100 metri dalla linea di battigia</i>

ZONA G (ALLEGATO 7)	
COMUNE LA SPEZIA	LOCALITA' "FOSSOLA"
COORDINATE GEOGRAFICHE (DATUM WGS 84)	Dal Punto A – Lat. 44° 4' 51.9"N – Long. 009° 46' 02"E Al Punto B – Lat. 44° 4' 51" N – Long. 009° 46' 19"E
AREA DI MARE INTERESSATA DIVIETO/INTERDIZIONE	<i>specchio acqueo, di ampiezza compresa tra le sopra indicate coordinate, antistante l'arenile di località "Fossola", che si estende verso il largo fino a 100 metri dalla linea di battigia</i>

ZONA H (ALLEGATO 8)	
COMUNE PORTOVENERE	LOCALITA' "LE ROSSE" E "LE NERE"
COORDINATE GEOGRAFICHE (DATUM WGS 84)	Dal Punto A : Lat. 44° 3' 51" N - Long. 009° 48' 12"E Al Punto B : Lat. 44° 3' 8.4" N - Long. 009° 49' 41.3" E
AREA DI MARE INTERESSATA DIVIETO/INTERDIZIONE	<i>specchio acqueo di ampiezza compresa tra le sopra indicate coordinate, che ricomprende i tratti di costa denominati "Le Rosse" e "Le Nere", che si estende verso il largo fino a 50 metri dalla linea di costa/linea di battigia</i>

ZONA I (ALLEGATO 9)	
COMUNE PORTOVENERE	ZONA GROTTA AZZURRA - ISOLA PALMARIA
COORDINATE GEOGRAFICHE (DATUM WGS 84)	Dal Punto A – Lat. 44° 2' 43"N – Long. 009° 50' 4"E Al Punto B – Lat. 44° 2' 36"N – Long. 009° 50' 8.4"E
AREA DI MARE INTERESSATA DIVIETO/INTERDIZIONE	<i>specchio acqueo di ampiezza compresa tra le sopra indicate coordinate, antistante la zona denominata "Grotta Azzurra" presso l'isola Palmaria (ampiezza del fronte pari a mt 100) che si estende verso il largo fino a 50 metri dalla linea di costa</i>

ZONA L (ALLEGATO 10)	
COMUNE PORTOVENERE	ZONA GROTTA DEI COLOMBI E VIGO DELLA CALETTA - ISOLA PALMARIA
COORDINATE GEOGRAFICHE (DATUM WGS 84)	Dal Punto A – Lat. 44° 2' 17"N – Long. 009° 50' 33"E Al Punto B – Lat. 44° 2' 1"N – Long. 009° 50' 43"E
AREA DI MARE INTERESSATA DIVIETO/INTERDIZIONE	<i>specchio acqueo di ampiezza compresa tra le sopra indicate coordinate, antistante la zona demaniale marittima presente tra la "Grotta dei Colombi" e il "Vigo della Caletta" che si estende verso il largo fino a 100 metri dalla linea di costa</i>

ZONA M (ALLEGATO 11)	
COMUNE PORTOVENERE	ZONA TRA CAMPEGGIO A.M. E CALA DEL POZZALE - ISOLA PALMARIA
COORDINATE GEOGRAFICHE (DATUM WGS 84)	Dal Punto A – Lat. 44° 2' 24.8"N – Long. 009° 50' 58.4"E Al Punto B – Lat. 44° 2' 26.7"N – Long. 009° 51' 0"E
AREA DI MARE INTERESSATA DIVIETO/INTERDIZIONE	<i>specchio acqueo di ampiezza compresa tra le sopra indicate coordinate, antistante la zona demaniale tra il campeggio dell'Aeronautica Militare e Cala del Pozzale dell'isola Palmaria, che si estende fino ad una distanza di 50 metri a partire dalle linea di battigia</i>

ZONA N (ALLEGATO 12)	
COMUNE PORTOVENERE	ZONA TRA CALA DEL POZZALE E PUNTA DELLA MARINELLA - ISOLA PALMARIA
COORDINATE GEOGRAFICHE (DATUM WGS 84)	Dal Punto A – Lat. 44° 2' 29.3"N – Long. 009° 51' 5.2"E Al Punto B – Lat. 44° 2' 36"N – Long. 009° 51' 17"E
AREA DI MARE INTERESSATA DIVIETO/INTERDIZIONE	<i>specchio acqueo compreso tra le coordinate sopra indicate antistante la zona demaniale marittima tra la "Cala del Pozzale" e "Punta della Marinella" dell'isola Palmaria, che si estende verso il largo fino a 50 metri dalla linea di costa/battigia</i>

ZONA O (ALLEGATO 13)	
COMUNE PORTOVENERE	ZONA TRA PUNTA DANTE E CAPO DELL'ISOLA (Punta Scuola) - ISOLA PALMARIA
COORDINATE GEOGRAFICHE (DATUM WGS 84)	Dal Punto A – Lat. 44° 3' 0"N – Long. 009° 51' 18.5"E Al Punto B – Lat. 44° 3' 5"N – Long. 009° 51' 19.2"E
AREA DI MARE INTERESSATA DIVIETO/INTERDIZIONE	<i>specchio acqueo compreso tra le coordinate sopra indicate antistante la zona demaniale tra "Punta Dante" e Capo dell'isola (Punta Scuola) dell'isola Palmaria, che si estende verso il largo fino a 50 metri dalla linea di costa/battigia</i>

ZONA P (ALLEGATO 14)	
COMUNE LERICI	AREA SOTTOSTANTE IL CASTELLO DI LERICI
COORDINATE GEOGRAFICHE (DATUM WGS 84)	Dal Punto A – Lat. 44° 4' 22.7"N – Long. 009° 54' 22.6"E Al Punto B – Lat. 44° 4' 20.6"N – Long. 009° 54' 27.5"E
AREA DI MARE INTERESSATA DIVIETO/INTERDIZIONE	<i>specchio acqueo compreso tra le coordinate sopra indicate antistante la zona demaniale marittima sottostante il Castello di Lerici, che si estende verso il largo fino a 50 metri dalla linea di costa</i>

ZONA Q (ALLEGATO 15)	
COMUNE AMEGLIA	PUNTA CORVO
COORDINATE GEOGRAFICHE (DATUM WGS 84)	Dal Punto A – Lat. 44° 2' 23.3"N – Long. 009° 57' 38.5"E Al Punto B – Lat. 44° 2' 21.2"N – Long. 009° 57' 40.2"E
AREA DI MARE INTERESSATA DIVIETO/INTERDIZIONE	<i>specchio acqueo compreso tra le coordinate sopra indicate antistante l'arenile di Punta Corvo, che si estende verso il largo fino a 150 metri a partire dalla linea della battigia</i>

ZONA R (ALLEGATO 16)	
COMUNE AMEGLIA	PUNTA BIANCA
COORDINATE GEOGRAFICHE (DATUM WGS 84)	Dal Punto A – Lat. 44° 2' 8"N – Long. 009° 58' 38"E Al Punto B – Lat. 44° 2' 12.5"N – Long. 009° 58' 44.9"E
AREA DI MARE INTERESSATA DIVIETO/INTERDIZIONE	<i>specchio acqueo antistante la zona demaniale denominata "Le Casematte" – 50 metri a levante e a ponente – che si estende verso il largo fino a 50 metri a partire dalla linea di costa</i>

L'elenco delle zone di mare interessate da interdizione potrà essere in ogni momento oggetto di successive modifiche/integrazioni sulla base delle comunicazioni che perverranno dalle Civiche Amministrazioni territorialmente competenti/diverse Autorità (laddove previsto), anche a seguito di eventuali lavori di messa in sicurezza o mitigazione svolti presso le zone interessate o l'eventuale aggravarsi della situazione di instabilità.

ARTICOLO 3

(condotta nautica da osservare nelle acque sottostanti le coste a picco sul mare e abrogazione dell'art. 2 comma 4 dell'ordinanza di sicurezza balneare n. 82/2014)

Nelle acque sottostanti le coste a picco sul mare del Circondario Marittimo della Spezia, durante tutto l'arco dell'anno, la navigazione finalizzata all'atterraggio, ormeggio e ancoraggio deve, comunque, essere effettuata con la massima attenzione in considerazione del fatto che la costa a picco potrebbe essere interessata da improvvisi movimenti franosi con possibile distacco di materiale. In ogni caso, l'eventuale manovra di avvicinamento è rimessa al prudente apprezzamento del conduttore/comandante dell'unità il quale dovrà mantenersi ad almeno 30 metri dai costoni a picco sul mare - ovvero dal bagnasciuga in caso di coste non direttamente a picco - o alla maggiore distanza prevista per gli specifici tratti di costa di cui al precedente art. 2 ed esplicitati negli allegati alla presente ordinanza.

Tutte le unità che dovessero trovarsi in transito in prossimità dei limiti esterni alle aree oggetto d'interdizione, dovranno procedere prestando particolare attenzione, al fine di prevenire situazioni di potenziale pericolo.

Al fine di rispettare tali interdizioni il conduttore dovrà osservare ogni più ampia cautela mantenendosi anche a distanze superiori in caso di incertezza sulla effettiva distanza della propria unità dal limite esterno dell'area interdetta.

L'art. 2 comma 4 dell'ordinanza di sicurezza balneare n. 82 del 13 maggio 2014 è abrogato.

ARTICOLO 4

(interdizione delle aree demaniali marittime a terra – apposizione cartellonistica monitoria)

Sarà cura del Comune territorialmente competente – in virtù dell'acquisita titolarità di funzioni e compiti amministrativi sul pubblico demanio marittimo – ovvero di altra diversa Autorità laddove previsto, valutare, nell'ambito delle specifiche competenze e attribuzioni, l'emanazione di uno specifico provvedimento ordinatorio di interdizione delle corrispondenti aree demaniali marittime a terra ed aree limitrofe (sia a libera fruizione che eventualmente assentite in concessione), prevedendo, altresì, il posizionamento e/o l'eventuale successivo ripristino di idonea segnaletica (plurilingue) recante indicazione dello stato di pericolo ed i conseguenti divieti di accesso insistenti nell'area - nonché l'interdizione degli antistanti specchi acquei e gli estremi della presente ordinanza - in modo tale che siano ben visibili sia dal mare che da terra.

ARTICOLO 5

(Entrata in vigore)

La presente Ordinanza entra in vigore con effetto immediato. Eventuali future modifiche al presente provvedimento potranno essere adottate sulla base delle comunicazioni che saranno prodotte dai Comuni rivieraschi, al fine di allineare le interdizioni di specchi acquei e

corrispondenti zone a terra (la cui disciplina oramai è sottratta alla competenza dell’Autorità Marittima e devoluta agli Enti locali).

Le ordinanze di interdizione per movimenti franosi emanate da questa Autorità Marittima ed elencate nelle premesse del presente provvedimento ordinatorio, sono abrogate.

ARTICOLO 6 ***(pubblicità)***

È fatto obbligo a chiunque spetti di osservare e fare osservare la presente Ordinanza. La pubblicità del presente provvedimento viene assicurata mediante l’affissione all’albo dell’Ufficio, inclusione alla pagina “*Ordinanze*” del sito istituzionale www.guardiacostiera.gov.it/laspezia – ai sensi dell’art. 32 della Legge 18.06.2009, n. 69 – nonché trasmissione a tutti i Comuni costieri, Enti Parco, Forze dell’ordine, Prefettura della Spezia, Uffici Locali Marittimi di Levanto, Portovenere, Lerici, Foce del Magra, approdi turistici e porticcioli nonché opportuna diffusione tramite i locali organi di informazione.

ARTICOLO 7 ***(sanzioni)***

I trasgressori delle norme della presente Ordinanza saranno puniti in via amministrativa ai sensi della normativa di legge, fatta salva la segnalazione all’Autorità giudiziaria per quelle fattispecie che integrino fatti penalmente rilevanti.

La Spezia, 04.05.2021

IL CAPO DEL CIRCONDARIO MARITTIMO
C.V. (CP) Giovanni STELLA

Documento informatico firmato digitalmente ai sensi del D.Lgs. 7 marzo 2005, n.82 e norme collegate.

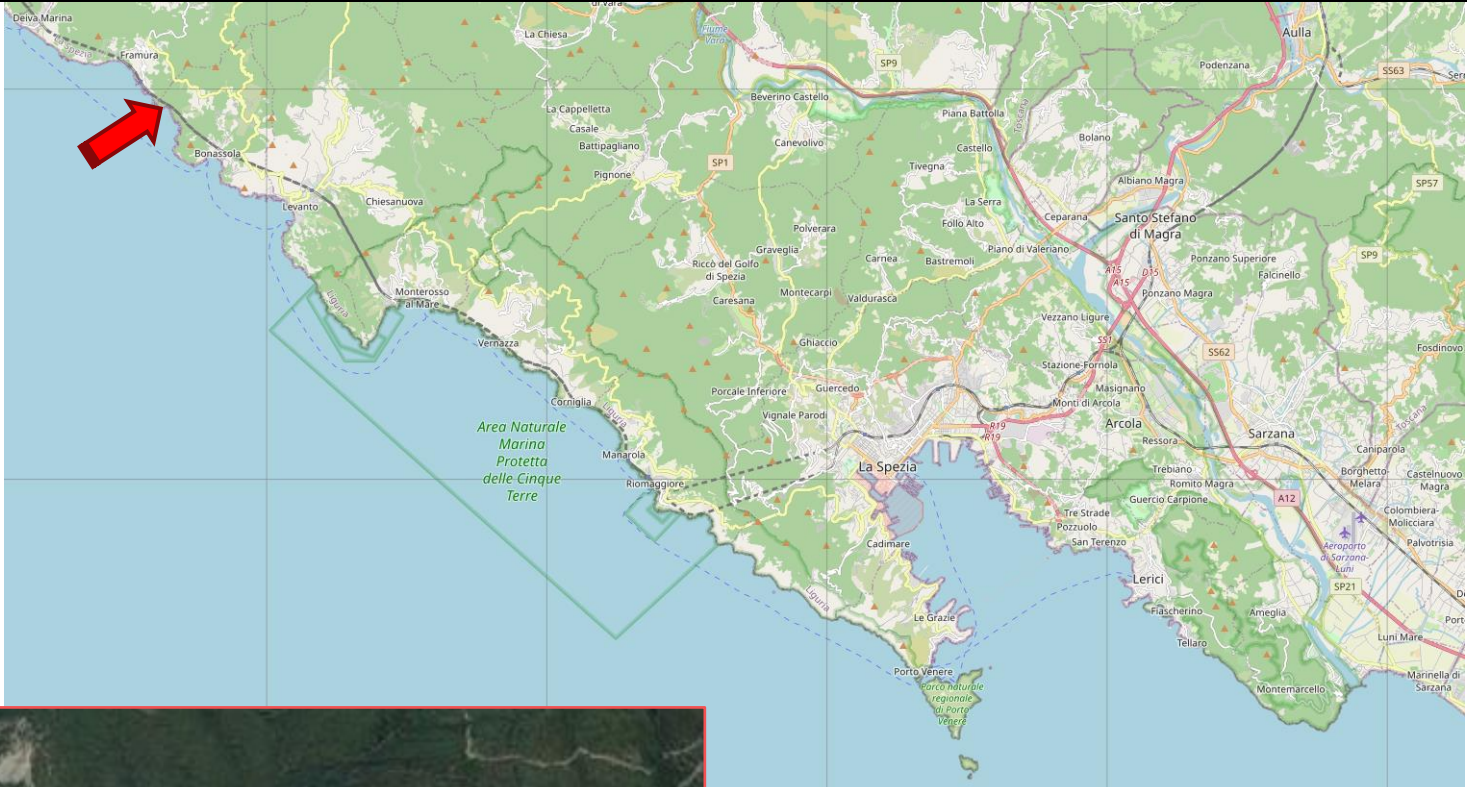
Firmato Digitalmente da/Signed by:

GIOVANNI STELLA

In Data/On Date:

martedì 4 maggio 2021 09:29:09

ZONA A – PUNTA APICCHI - FRAMURA



Punto A*: Lat. 44° 12' 27" N - Long. 009° 31' 51" E

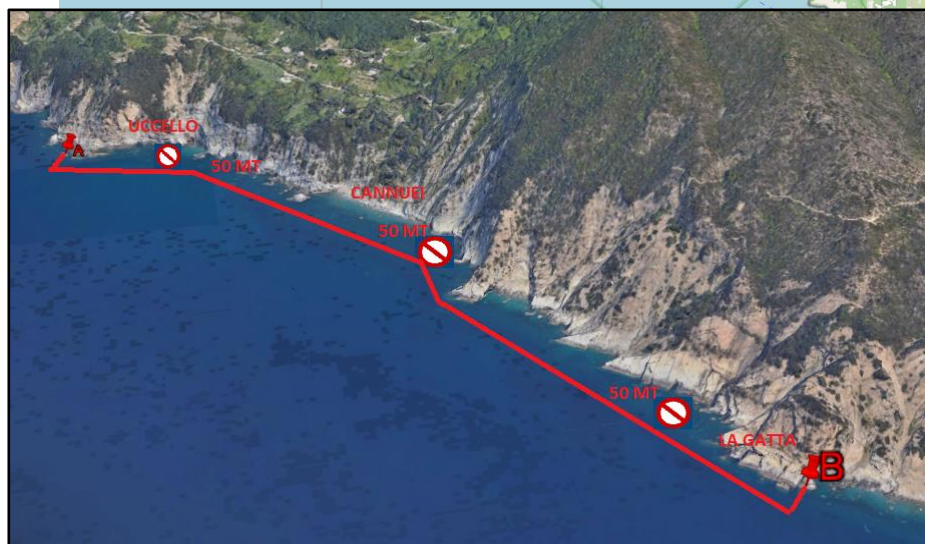
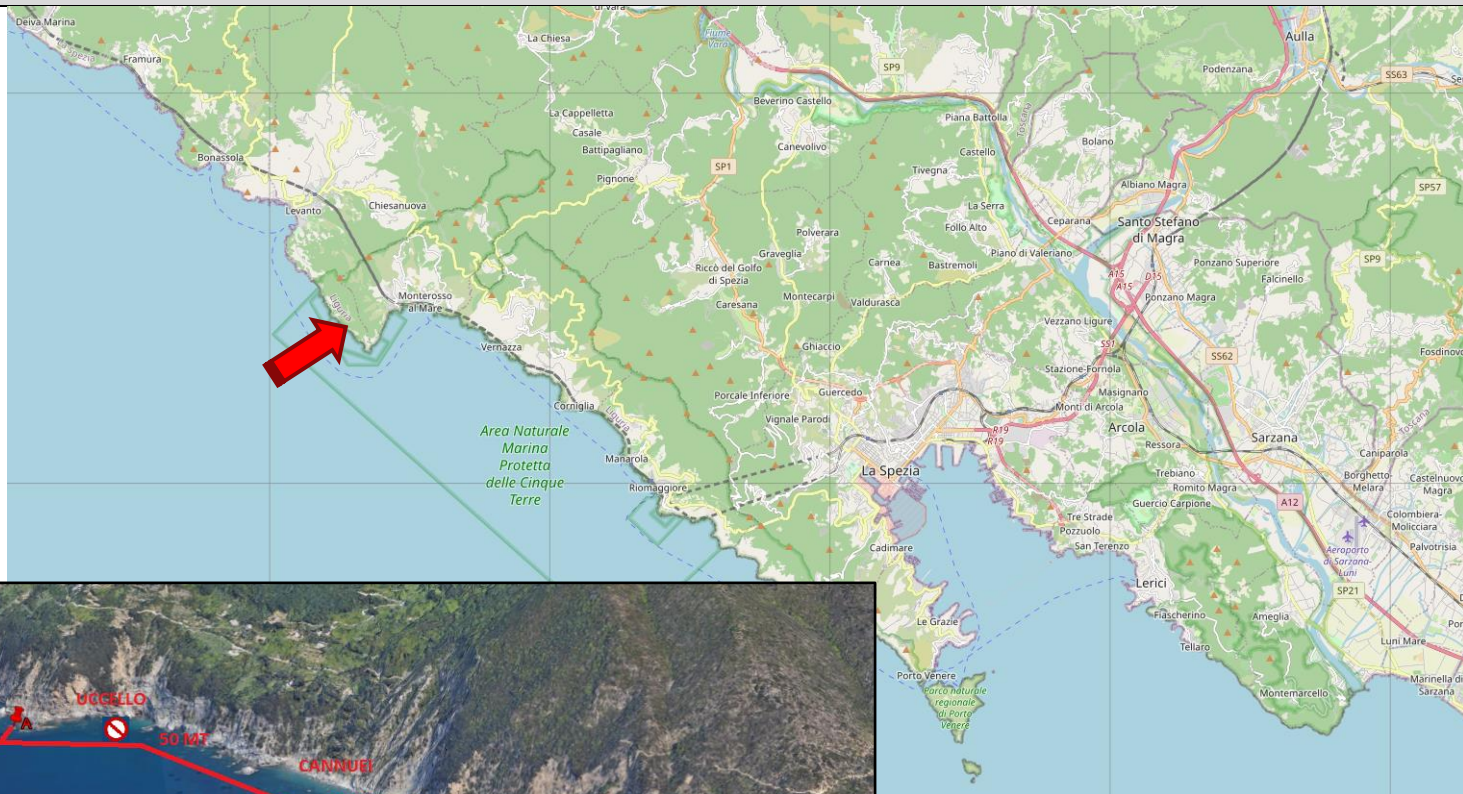
Punto B*: Lat. 44° 12' 24" N - Long. 009° 32' 10" E

* Datum WGS 84



Vietata qualsiasi attività fino a 300 metri di distanza dalla costa.

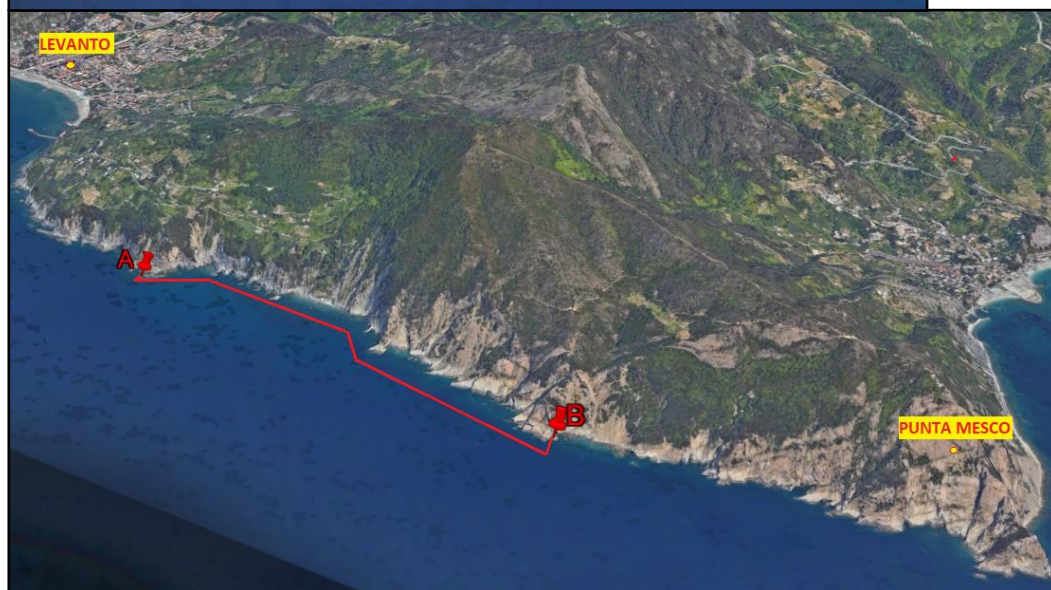
**ZONA B – UCCELLO, CANNUEI O “ROCCE BIANCHE”,
LA GATTA - LEVANTO**



Punto A*:
Lat. 44° 9' 16" N - Long. 009° 36' 37" E

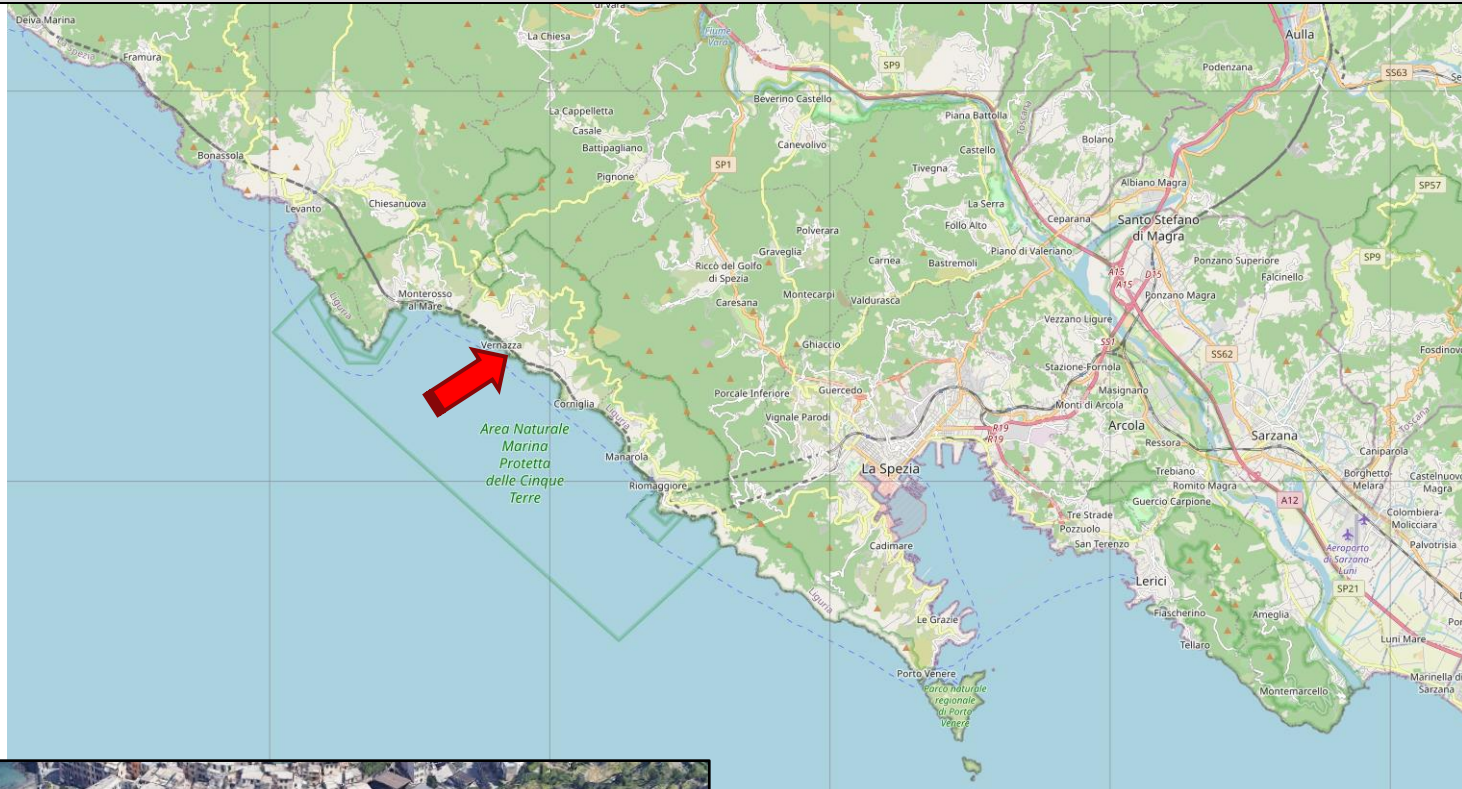
Punto B*:
Lat. 44° 8' 33" N - Long. 009° 37' 21" E

* Datum WGS84



 **Vietata qualsiasi attività fino ai 50 metri dalla costa.**

ZONA C – SPIAGGIA “TAGLIATA” - VERNAZZA



Punto A*: Lat. 44° 8' 3" N - Long. 009° 40' 59" E

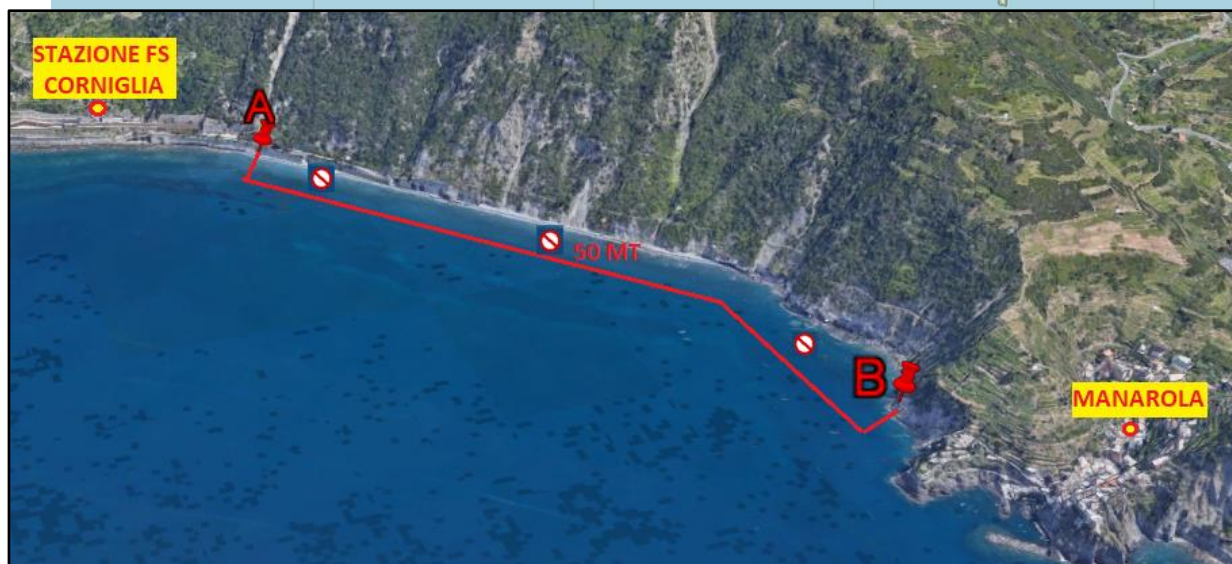
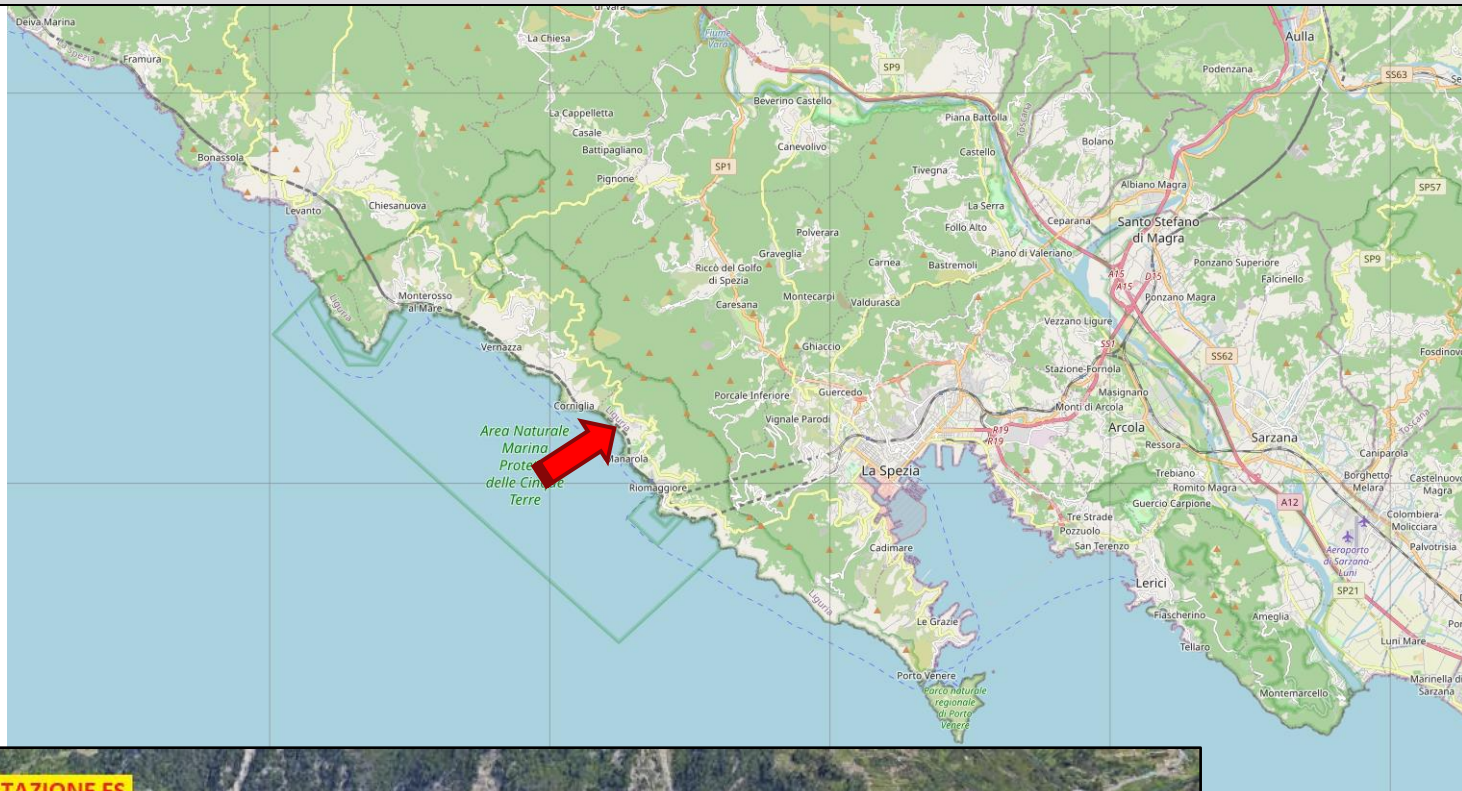
Punto B*: Lat. 44° 7' 58" N - Long. 009° 41' 5" E

* Datum WGS 84



 Vietata qualsiasi attività per una profondità di 50 metri a partire dalla linea di battigia.

ZONA D – SPIAGGIONE di CORNIGLIA - RIOMAGGIORE



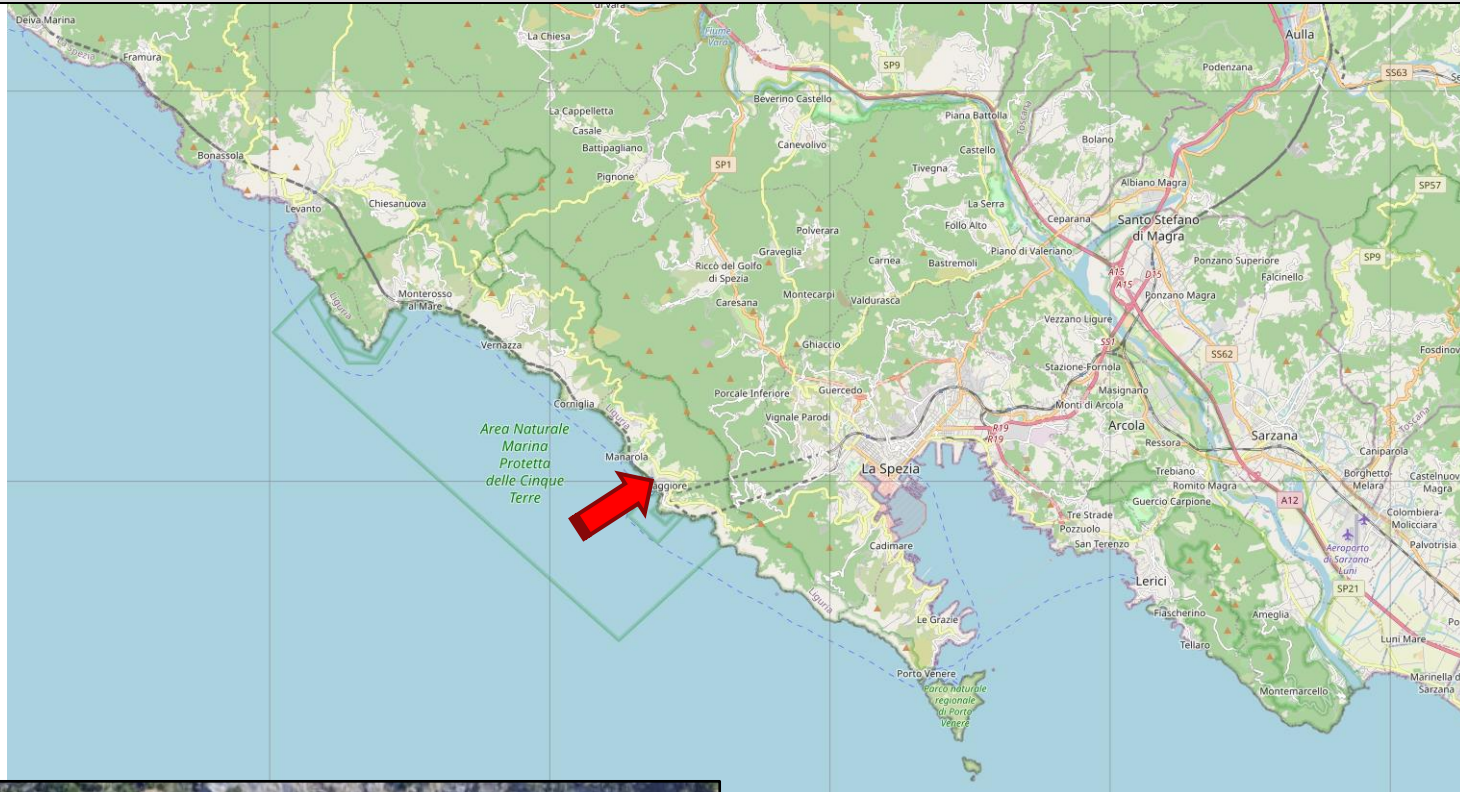
Punto A*: Lat. 44° 7' 2" N - Long. 009° 43' 8" E

Punto B*: Lat. 44° 6' 32" N - Long. 009° 43' 35" E

* Datum WGS 84

 Vietata qualsiasi attività per una profondità di 50 metri a partire dalla linea di battigia.

ZONA E – VIA DELL'AMORE - RIOMAGGIORE




Punto A*:
Lat. 44° 6' 2.5" N - Long. 009° 44' 1.5" E

Punto B*:
Lat. 44° 6' 1.6" N - Long. 009° 44' 4.8" E

* Datum WGS84



 Vietata qualsiasi attività per una profondità di 50 metri dalla linea di costa.

ZONA F – LOCALITA' POSSAITARA - RIOMAGGIORE



Punto A*:
Lat. 44° 5' 30.5" N - Long. 009° 44' 32.2" E

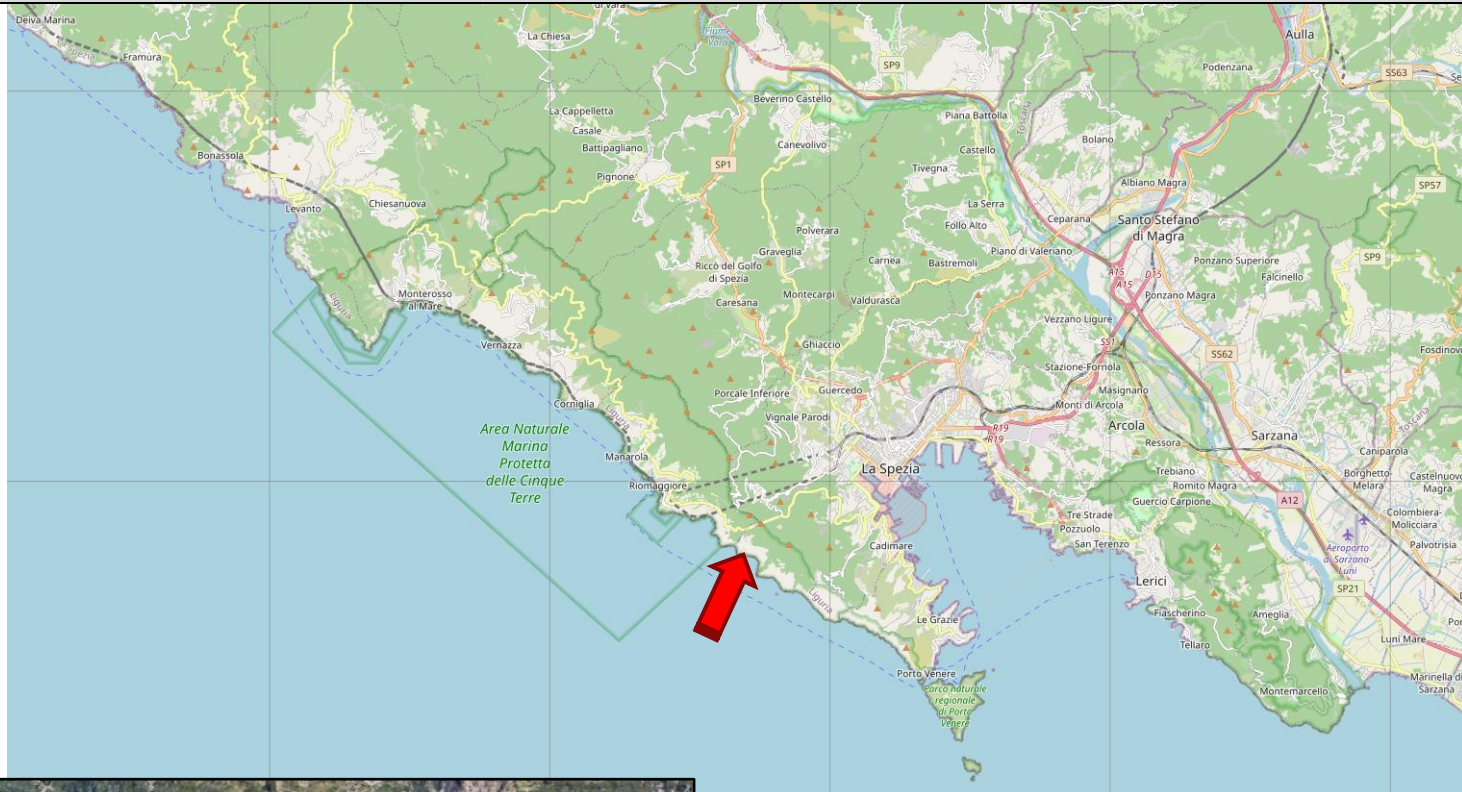
Punto B*:
Lat. 44° 5' 24" N - Long. 009° 45' 4" E

* Datum WGS84



Vietata qualsiasi attività per una profondità di 100 metri a partire dalla linea di battigia

ZONA G – LOCALITA' “FOSSOLA” – LA SPEZIA



Punto A*:
Lat. 44° 4' 51.9" N - Long. 009° 46' 2" E

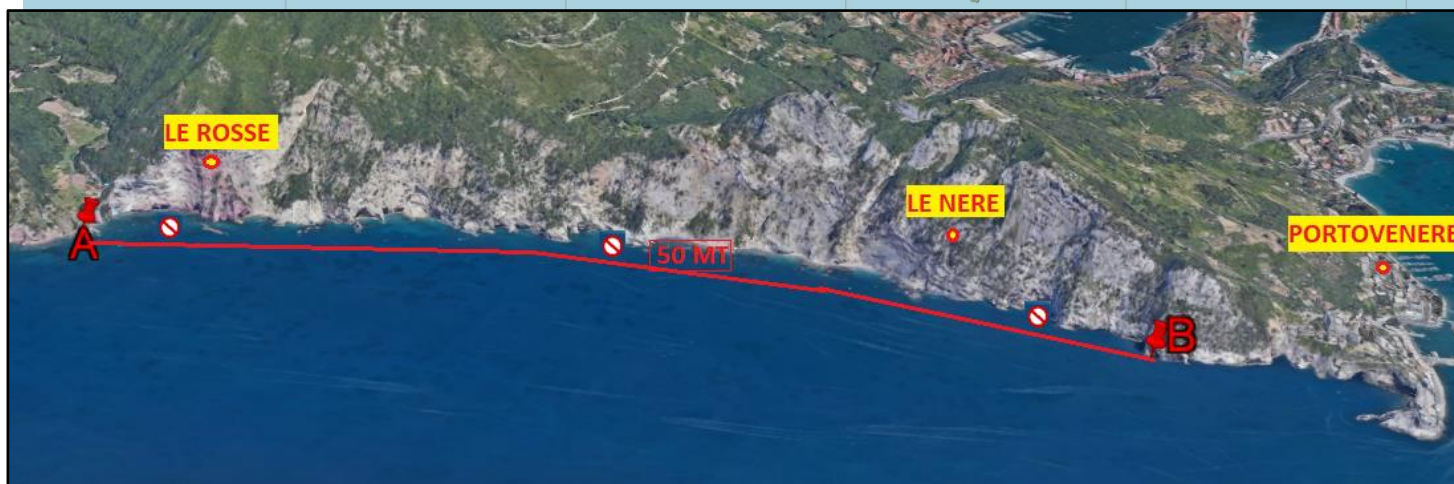
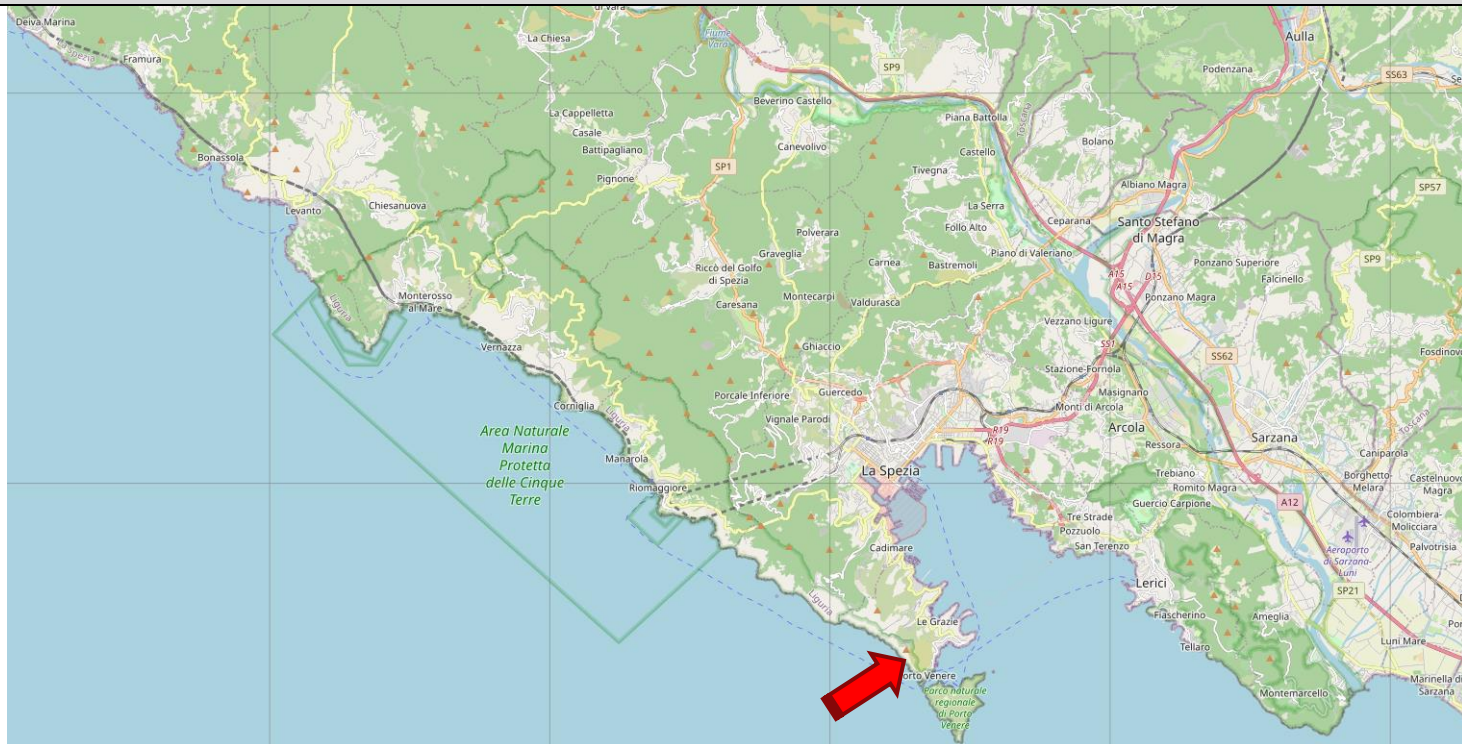
Punto B*:
Lat. 44° 4' 51" N - Long. 009° 46' 19" E

* Datum WGS 84



 Vietata qualsiasi attività per una profondità di 100 metri a partire dalla linea di battigia.

ZONA I – “LE ROSSE” E “LE NERE” - PORTOVENERE



Punto A*: Lat. 44° 3' 51" N - Long. 009° 48' 12" E

Punto B*: Lat. 44° 3' 8.4" N - Long. 009° 49' 41.3" E

* Datum WGS 84



Vietata qualsiasi attività per una profondità di 50 metri a partire dalla linea di costa/battigia.

ZONA I – GROTTA AZZURRA - Isola PALMARIA - PORTOVENERE



Punto A*: Lat. 44° 2' 43" N - Long. 009° 50' 4" E

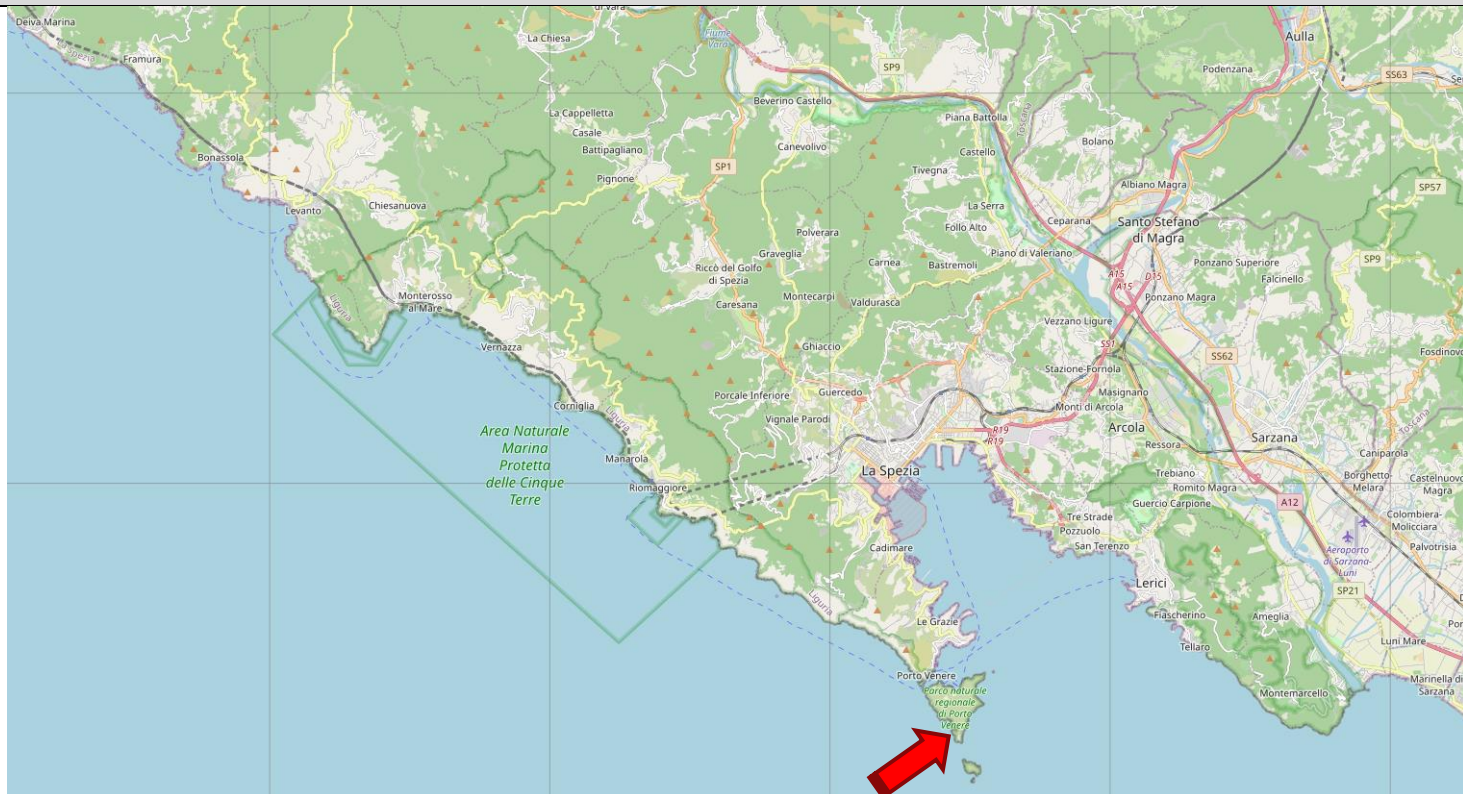
Punto B*: Lat. 44° 2' 36" N - Long. 009° 50' 8.4" E

* Datum WGS 84



 Vietata qualsiasi attività per una profondità di 50 metri dalla linea di costa.


**ZONA L – GROTTA DEI COLOMBI E VIGO DELLA CALETTA
ISOLA PALMARIA - PORTOVENERE**



Punto A*: Lat. 44° 2' 17" N - Long. 009° 50' 33" E


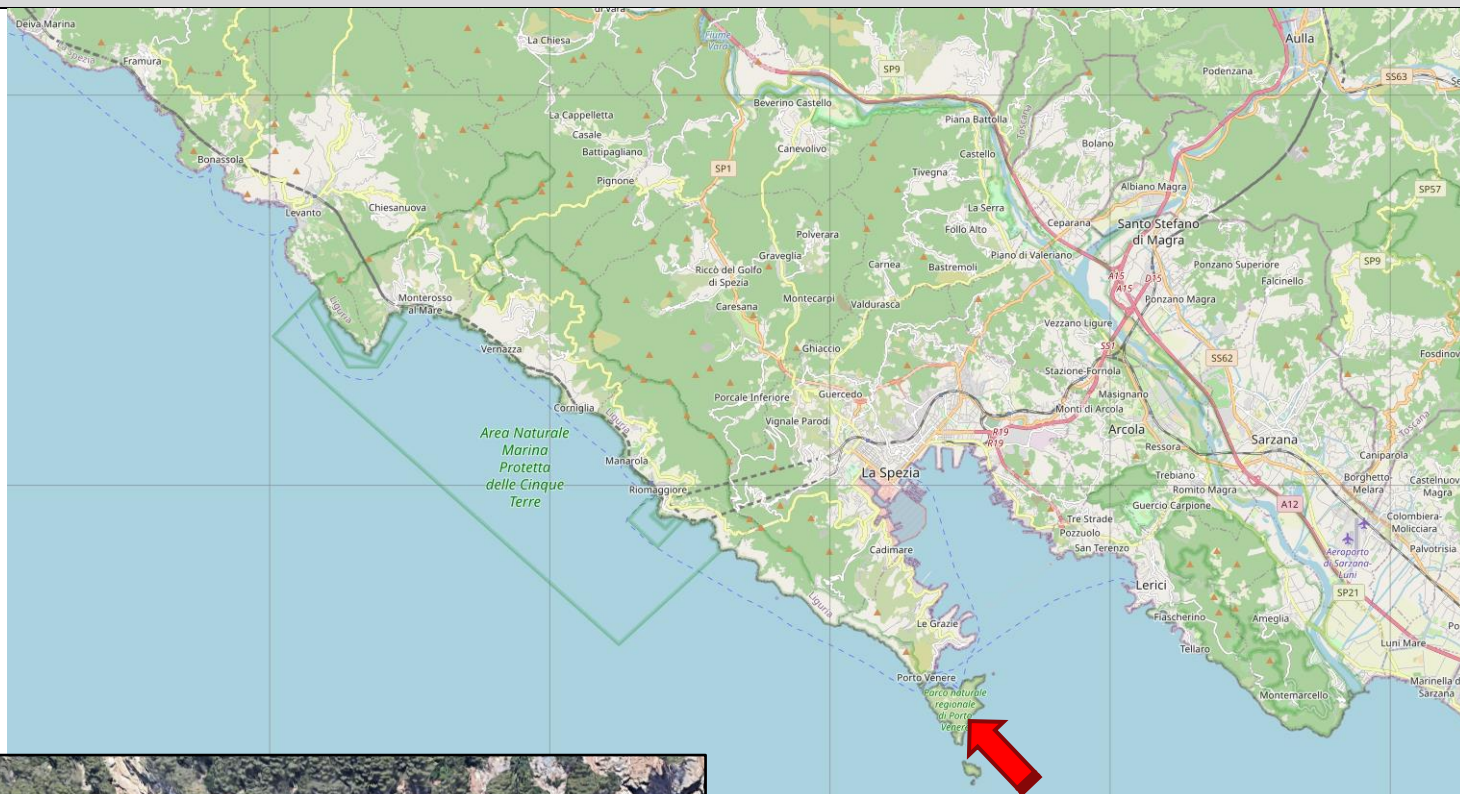
Punto B*: Lat. 44° 2' 1" N - Long. 009° 50' 43" E

** Datum WGS 84*



 **Vietata qualsiasi attività per una profondità di 100 metri dalla linea di costa.**

ZONA M – ISOLA PALMARIA - PORTOVENERE



Punto A*:
Lat. 44° 2' 24.8" N - Long. 009° 50' 58.4" E

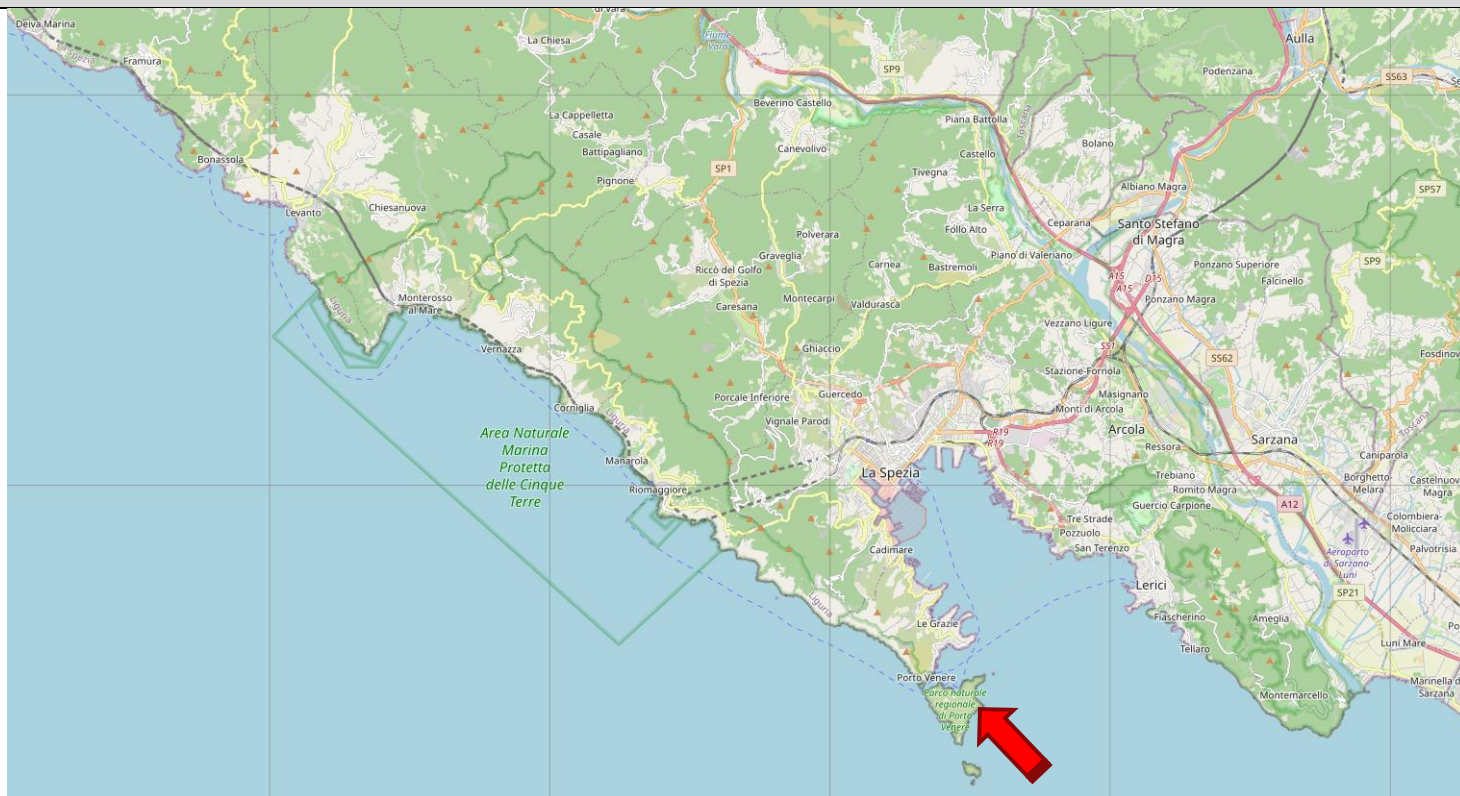
Punto B*:
Lat. 44° 2' 26.7" N - Long. 009° 51' 0" E

* Datum WGS 84



 Vietata qualsiasi attività fino ai 50 metri a partire dalla linea di battigia.

ZONA N – ISOLA PALMARIA - PORTOVENERE



Punto A*:
Lat. 44° 2' 29.3" N - Long. 009° 51' 5.2" E

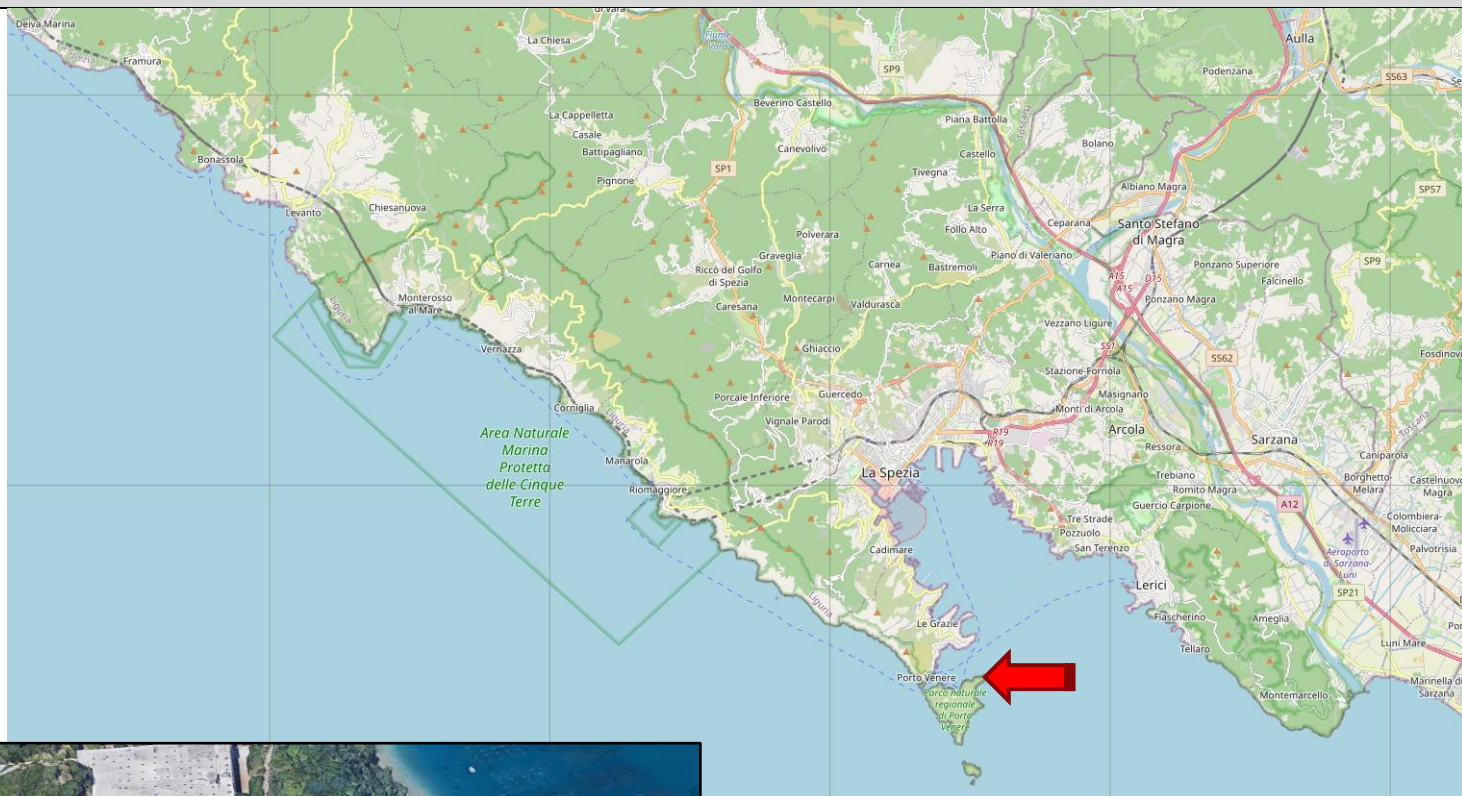
Punto B*:
Lat. 44° 2' 36" N - Long. 009° 51' 17" E

* Datum WGS84



 Vietata qualsiasi attività fino ai 50 metri dalla linea di costa/battigia.

ZONA O – ISOLA PALMARIA - PORTOVENERE



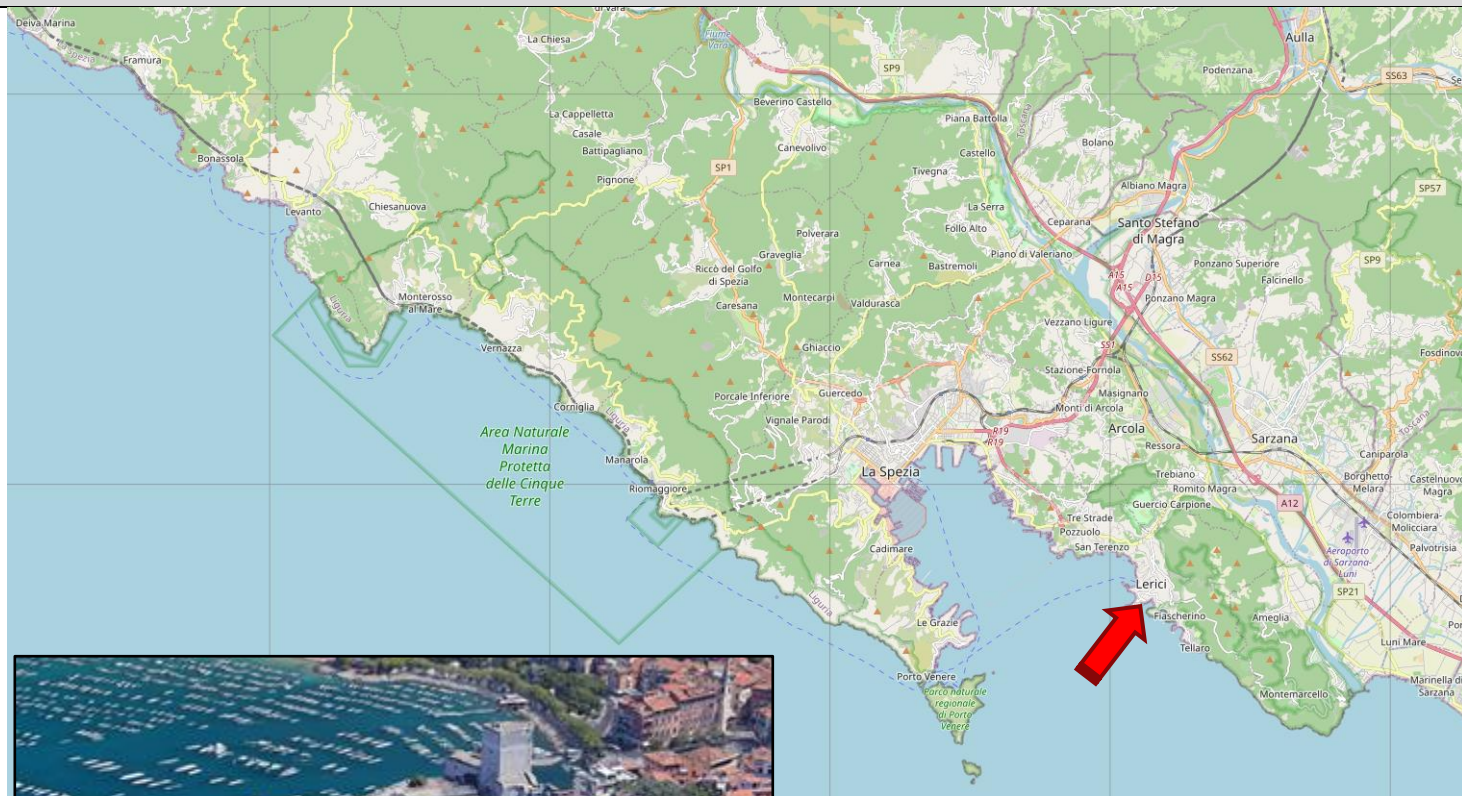
Punto A*: Lat. 44° 3' 0" N - Long. 009° 51' 18.5" E

Punto B*: Lat. 44° 3' 5" N - Long. 009° 51' 19.2" E

* Datum WGS 84

 Vietata qualsiasi attività fino ai 50 metri dalla linea di costa/battigia.

ZONA P – DIETRO AL CASTELLO - LERICI




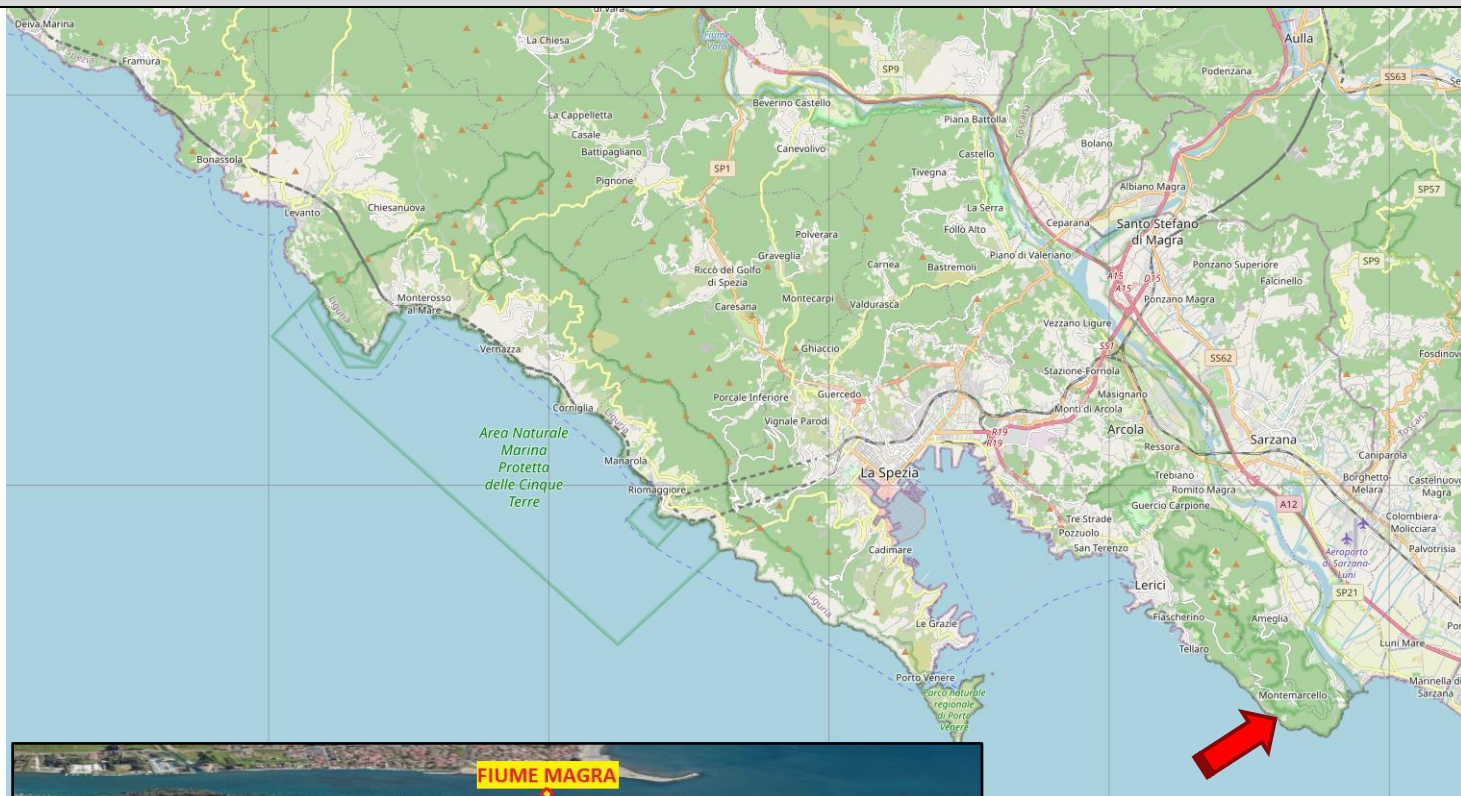
Punto A*: Lat. 44° 4' 22.7" N - Long. 009° 54' 22.6" E

Punto B*: Lat. 44° 4' 20.6" N - Long. 009° 54' 27.5" E

* Datum WGS 84

 Vietata qualsiasi attività per una profondità di 50 metri dalla linea di costa.


ZONA Q – PUNTA CORVO - AMEGLIA



Punto A*: Lat. 44° 2' 23.3" N - Long. 009° 57' 38.5" E

Punto B*: Lat. 44° 2' 21.2" N - Long. 009° 57' 40.2" E

* Datum WGS 84

 Vietata qualsiasi attività fino ai 150 metri a partire dalla linea della battigia.

ZONA R – PUNTA BIANCA - AMEGLIA



Punto A*: Lat. 44° 2' 8" N - Long. 009° 58' 38" E

Punto B*: Lat. 44° 2' 12.5" N - Long. 009° 58' 44.9" E

* Datum WGS 84

 Vietata qualsiasi attività per una profondità di 50 metri dalla linea di costa.